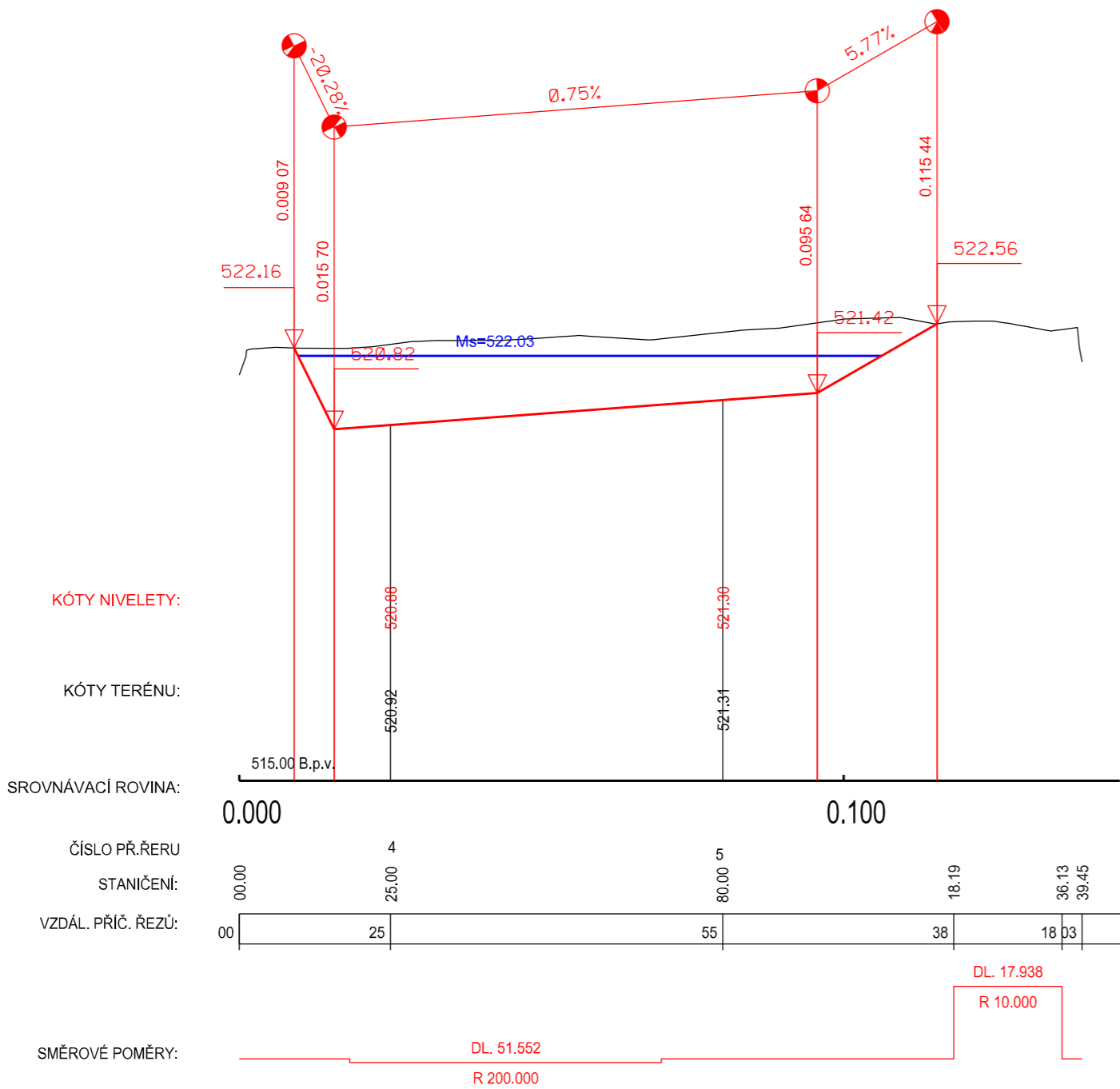
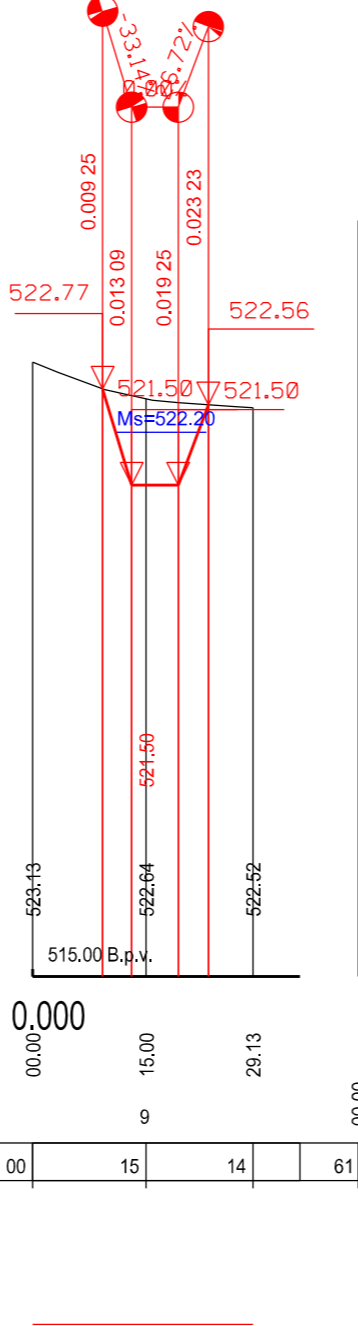


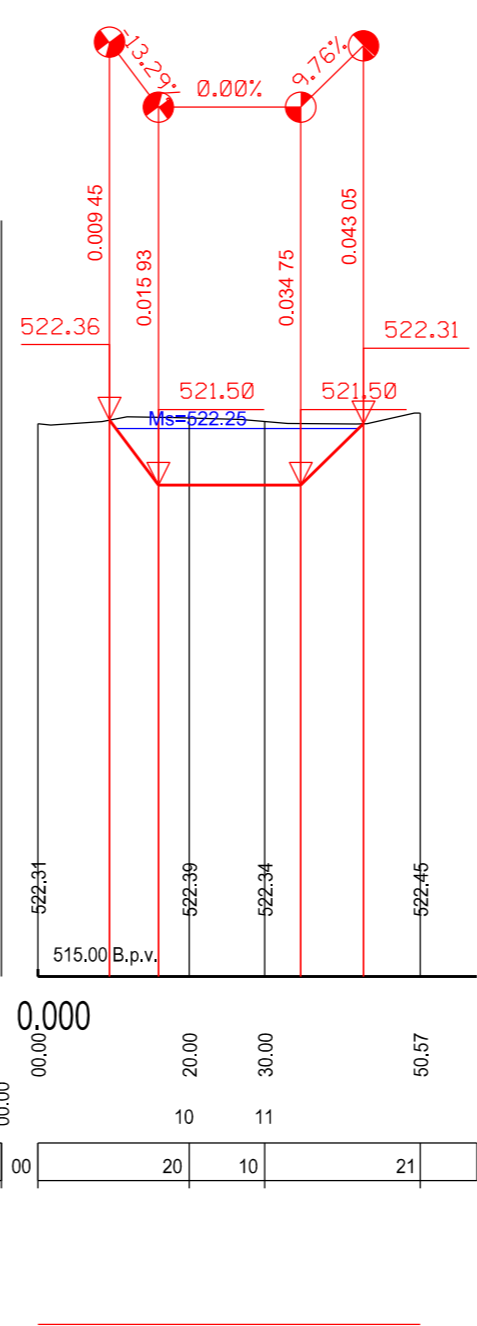
Podélný profil tůně T1



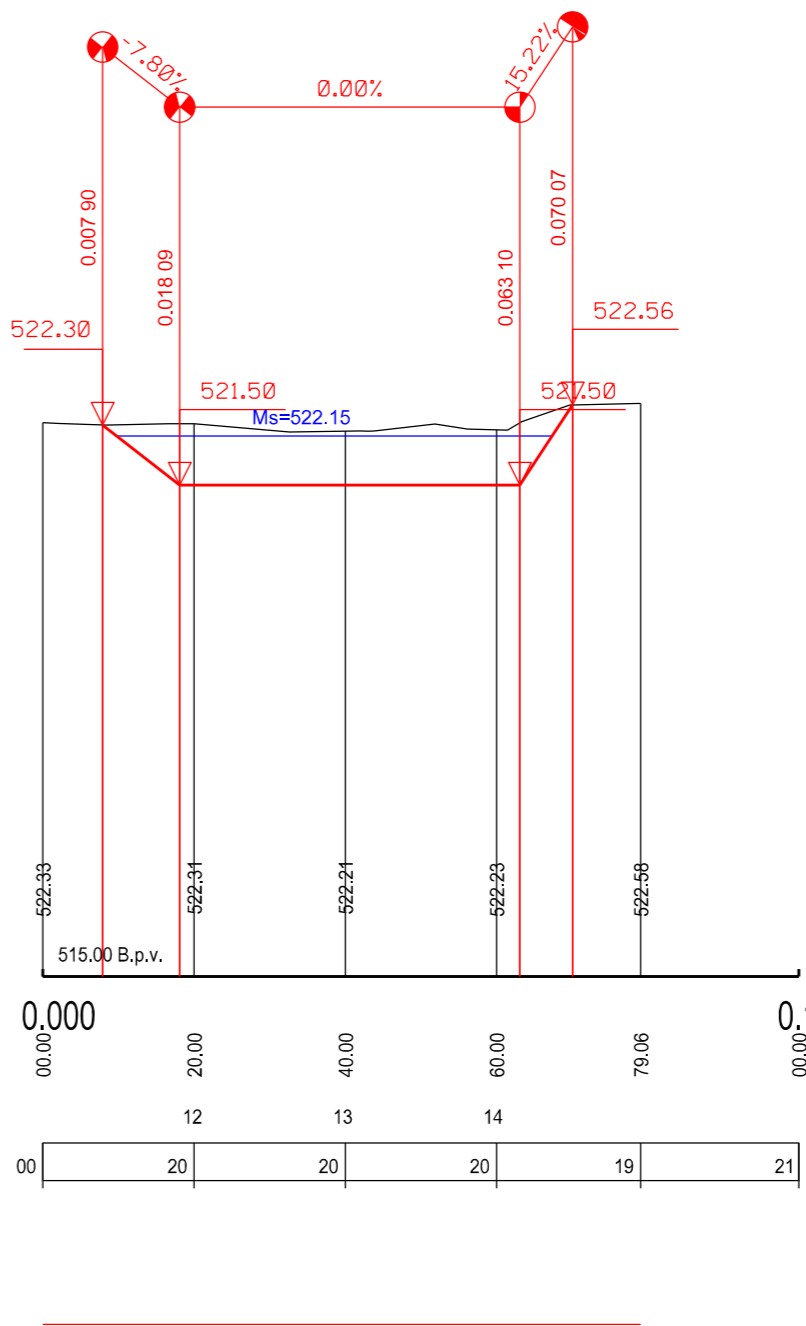
Podélný profil tůně T2



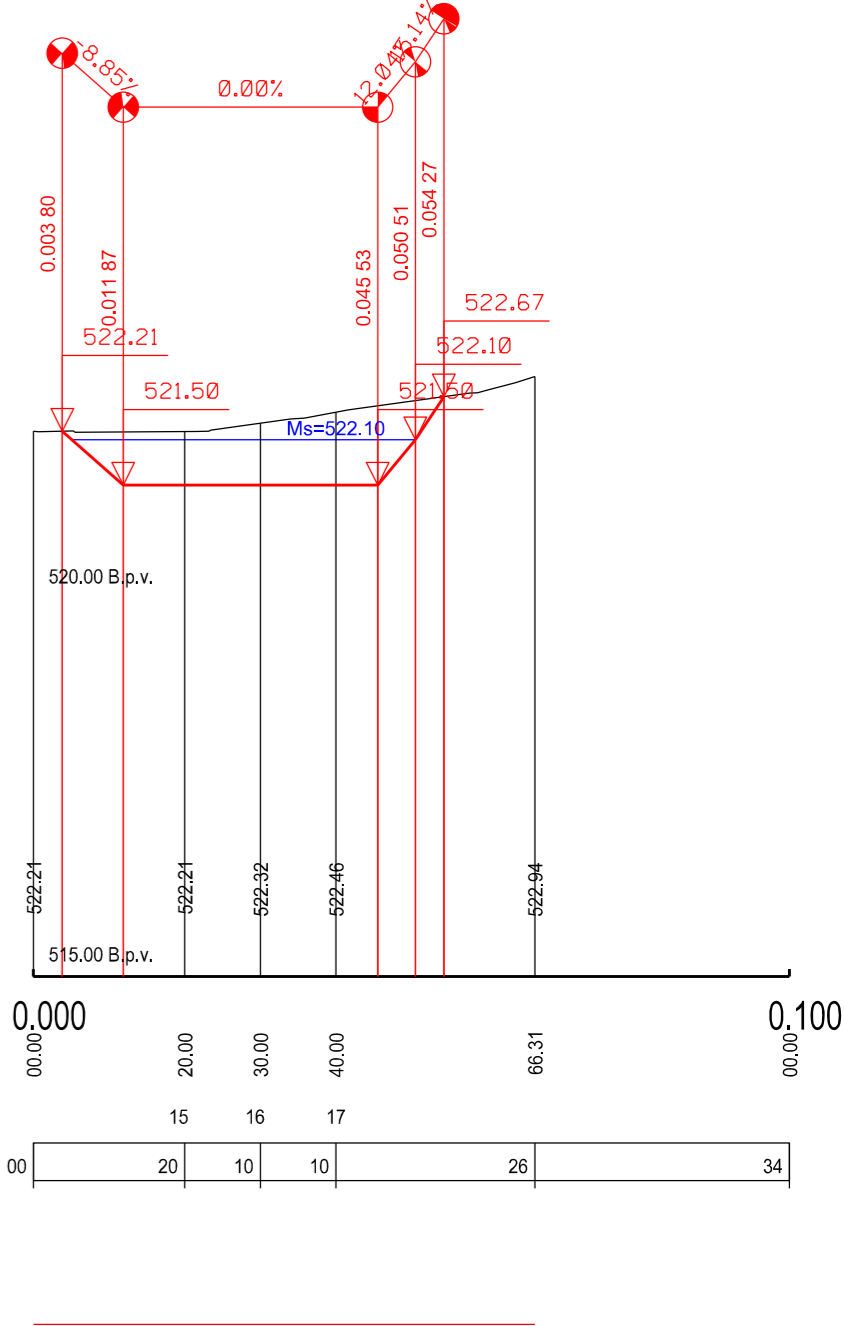
Podélný profil tůně T3



Podélný profil tůně T4



Podélný profil tůně T5



Veškeré inženýrské sítě jsou v PD uvedeny orientačně, před zahájením stavby musí být vytyčeny v předstihu dle požadavku jednotlivých správců sítí!					
VYPRACOVAL		ZODP. PROJ.		ODP. ZAST	<b>Hanousek s.r.o.</b> Barákova 41, Prostějov IČO: 29186404 tel. 777 623 608, 582 331 013 e-mail: hanousek.pv@centrum.cz www.hanousekpv.cz
Ing. Miroslav Lošťák		Ing. Miroslav Lošťák		Ing. František Hanousek	
OBEC, k.ú.:		Lukavec, Lukavec u Pacova			
KRAJ, OBEC s rozš.pús.:		Vysočina, Pacov		ZAK. - ARCH. ČÍSLO	3/23/1 - 224/1
		Česká republika - Státní pozemkový úřad, Krajský pozemkový úřad pro Kraj Vysočina Pobočka Pelhřimov		DATUM	duben 2023
OBJEDNATEL:					
AKCE:		<b>Stavby prvků plánu společných zařízení v k.ú. Lukavec u Pacova - etapa 1 SO 02 Krajinotvorná opatření - tůně a přístupové komunikace</b>			
PŘÍLOHA:		Č. PŘÍLOHY		Č. KOPIE	
Podélný profil tůně T1-5		D.2.09.		1	